









## План-схема района расположения ОУ, пути движения транспортных средств и детей (учеников)



-  - образовательное учреждение;
-  - жилые дома, в которых проживает большая часть детей (учеников) данного образовательного учреждения;
-  - автомобильные дороги;
-  - движение транспортных средств;
-  - движение детей (учеников);
-  - пешеходные переходы (регулируемые);
-  - пешеходные переходы (не регулируемые);
-  - остановки общественного транспорта.